

"湖南省最美农村路"评选申报材料

项目名称：醴陵市东富至沈潭公路




申请单位：醴陵市交通运输局 (盖章)

申请日期：2025年5月15日



一、“湖南省最美农村路”基本情况表

所在市（州）县	株洲市醴陵市		
路线名称	醴陵市东富至沈潭公路		
路段里程 (起止桩号)	10.5公里	路线编号	X074430281、 X018430281、 CZ92430281、 X075430281
技术等级	三级	路基、路面 宽度（米）	路基宽9米，路面宽7.5米
起讫点及所在地	S329至S330,东富镇、沈潭镇，（X074线桩号6.4-10.889，X018线桩号0-0.305，CZ92线桩号2.892-3.536,X075线桩号0-4.951）		
通车时间	2024年11月	接养时间	2025年1月
路线简介（包括建设目的、技术等级、行政等级等基本情况、路况、路域环境、附属设施、服务设施、沿路风景产业与文旅特色等）	<p>一、建设目的。1.区域联通：连接湖南省醴陵市东富镇与沈潭镇，贯通省道S329与S330，打通湘赣边省际通道（东富镇接江西萍乡老关镇，沈潭镇接江西湘东排上镇），促进跨省经济协作。2.乡村振兴：服务沿线32个村20万群众，改善出行条件，助力农业、旅游、产业发展，巩固脱贫攻坚成果。3.经济引擎：支撑湘赣边区域合作示范区建设，为东富工业园（示范区启动区）及镇域四大产业（玻璃、电瓷、花炮、新材料）提供物流保障，撬动100亿元级产业集群。4.文旅融合：串联红色景点、生态景区及文化遗产，打造湘赣边红色旅游与生态旅游示范带。二、基本情况。路线长度：10.5公里，技术等级：三级公路，行政等级：县道，建设标准：路基宽9米，沥青路面宽7.5米，总投资3000万元，服务范围：覆盖湘赣两省四镇，惠及20万人口。三、路况与路域环境。路况水平：优良等级，全线路面平整，标线清晰，通行顺畅。路域环境：沿线种植樱花树、红叶石兰、格桑花，形成四季花木景观带；农田阡陌纵横，民房错落有致，呈现“路景融合”的乡村画卷。安全防护：全线配置波形护栏、轮廓标、标志标牌，路灯覆盖居民聚集区及险要路段。四、服务设施 幸福屋场：东富村、三星里村等休闲广场，提供健身、文娱设施。旅游配套：景区停车场、旅游公厕、导览标识（如东富寺、会真山景区）。农业服务：沿线设农产品展销点、物流集散中心。五、沿路风景与产业文旅特色。1.红色文化核心带：毛泽东农运考察旧址（东富寺）、湖南苏维埃最早党支部（沈潭镇）、美田桥及三星里烈士纪念馆，形成红色教育矩阵。2.自然与人文景观：会真山景区：3A级景区，含会真寺、水帘洞、五指山等景点，跨湘赣两省三市五县。古建遗存：宋代万寿宫（豫章会馆）、雒神庙、明清祠堂群，周边有汉代陶器、商代青铜器出土遗址。3.非遗体验：雒文化展演、春锣说唱、皮影戏等活态传承项目，设公路沿线文化驿站。4.现代农业与产业：特色农业：明鑫农场、稻虾养殖、东富寺生态农业、黑山羊繁殖基地。主导产业：玻璃、电瓷、花炮、新材料四大产业集群，依托东富工业园形成跨省产业链。5.跨省旅游线路：湘赣穿越游、红色研学游、非遗文化体验游，年接待游客超20万人次。</p>		
申报理由 (突出特色)	醴陵东富至沈潭公路，全线路况优良，交安设施完善，路域环境优美，沿线农业、产业、景观、休闲等服务设施齐全，是连接湘赣边界的重要纽带，优越的交通便利和地理位置，是百姓出行、农业生产、客货运输的致富路，是集生态旅游、生态文化、生态农业、产业发展于一体的交通扶贫和乡村振兴之路。以“交通+产业+文旅+生态”多元融合模式，通过提升路网效率、激活乡村经济、保护文化遗产，实现了从“通达之路”向“共富之路”的升级。		

县级交通运输主管部门申报意见	<p style="text-align: center;">予以申报。</p> <div style="text-align: right;">  <p>盖章 2025年5月19日</p> </div>
县级人民政府意见	<p style="text-align: center;">同意申报。</p> <div style="text-align: right;">  <p>盖章 2025年5月19日</p> </div>
市级交通运输主管部门推荐意见	<p style="text-align: center;">同意</p> <div style="text-align: right;">  <p>盖章 2025年5月21日</p> </div>

二、承诺书

承诺书

本单位提供的2025年度“湖南省最美农村路”的各项材料，真实可靠，谨此承诺。

负责人签字



(盖公章)

2025年5月19日